



Amtsblatt Landkreis Goslar

23/23 vom 06. Juli 2023

Inhaltsverzeichnis

LANDKREIS GOSLAR	3
Bekanntmachungen	3
11. Änderung der Verordnung über das Landschaftsschutzgebiet „Harz (Landkreis Goslar)“	3
12. Änderung der Verordnung über das Landschaftsschutzgebiet „Harz (Landkreis Goslar)“	6

LANDKREIS GOSLAR

Bekanntmachungen

11. Änderung der Verordnung über das Landschaftsschutzgebiet „Harz (Landkreis Goslar)“

Aufgrund der §§ 14, 19 und 32 Niedersächsisches Naturschutzgesetz (NNatSchG) vom 19. Februar 2010 (Nds. GVBl. 2010, S.104) zuletzt geändert durch Artikel 2 des Gesetzes zur Änderung des Gesetzes über den Nationalpark „Niedersächsisches Wattenmeer“ und des Niedersächsischen Ausführungsgesetzes zum Bundesnaturschutzgesetz sowie zur Änderung weiterer Gesetz vom 22.9.22 (Nds. GVBl. S. 578) in Verbindung mit den §§ 22 und 26 Bundesnaturschutzgesetz (BNatSchG) vom 29.07.2009 (BGBl. I S.2542), zuletzt geändert durch Art. 3 Erstes G zur Änd. d. Elektro- u. Elektronikgeräte G, der EntsorgungsfachbetriebsVO u. de. BNatSchG vom 08.12.2022 (BGBl. I S. 2240) wird verordnet:

§ 1

Die Grenzen des mit der Verordnung über das Landschaftsschutzgebiet „Harz (Landkreis Goslar)“ vom 07.12.2010 (Amtsblatt f. d. Landkreis Goslar vom 30.12.2010, S. 256), zuletzt geändert durch Verordnung vom 08.11.2018 (Nds. Ministerialblatt Nr. 41/2018 S.1434), festgesetzten Landschaftsschutzgebietes werden im Bereich des Standortes „Campingplatz HarzCamp“ im Bereich der Stadt Goslar neu festgesetzt.

Die veränderten Grenzen ergeben sich aus § 2.

§ 2

Der für das Landschaftsschutzgebiet „Harz (Landkreis Goslar)“ vom 07.12.2010 maßgebliche Kartensatz erhält folgende Fassung:

Anhang C – Übersichtskarte im Maßstab 1:200.000 mit folgender Maßgabe:
Anhang C/10 wird ersetzt durch Anhang C/11

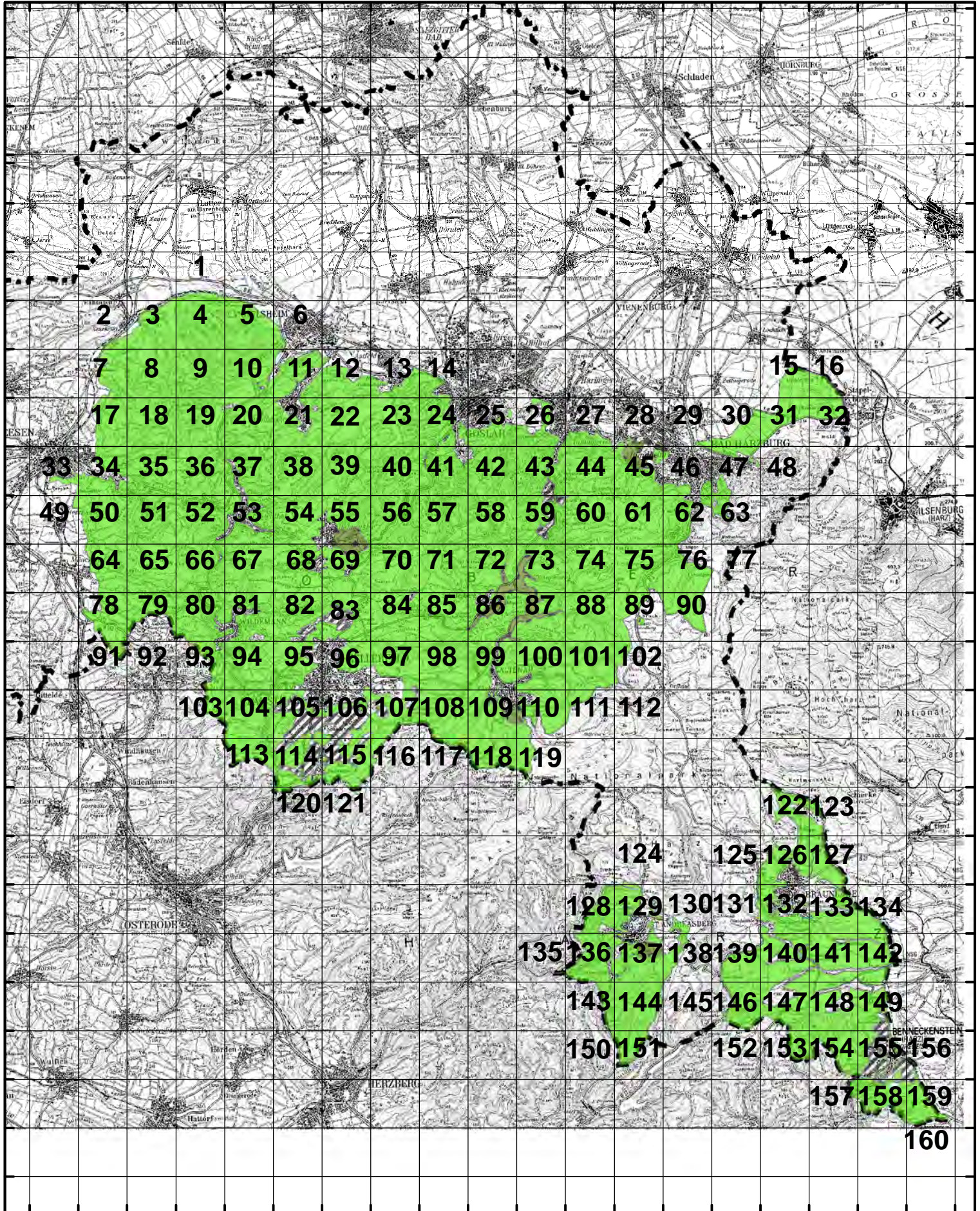
Anhang D – 1 Deckblatt und 160 Detailkarten im Maßstab 1:10.000 mit folgender Maßgabe:
Blatt 41 wird ersetzt durch Blatt 41/11

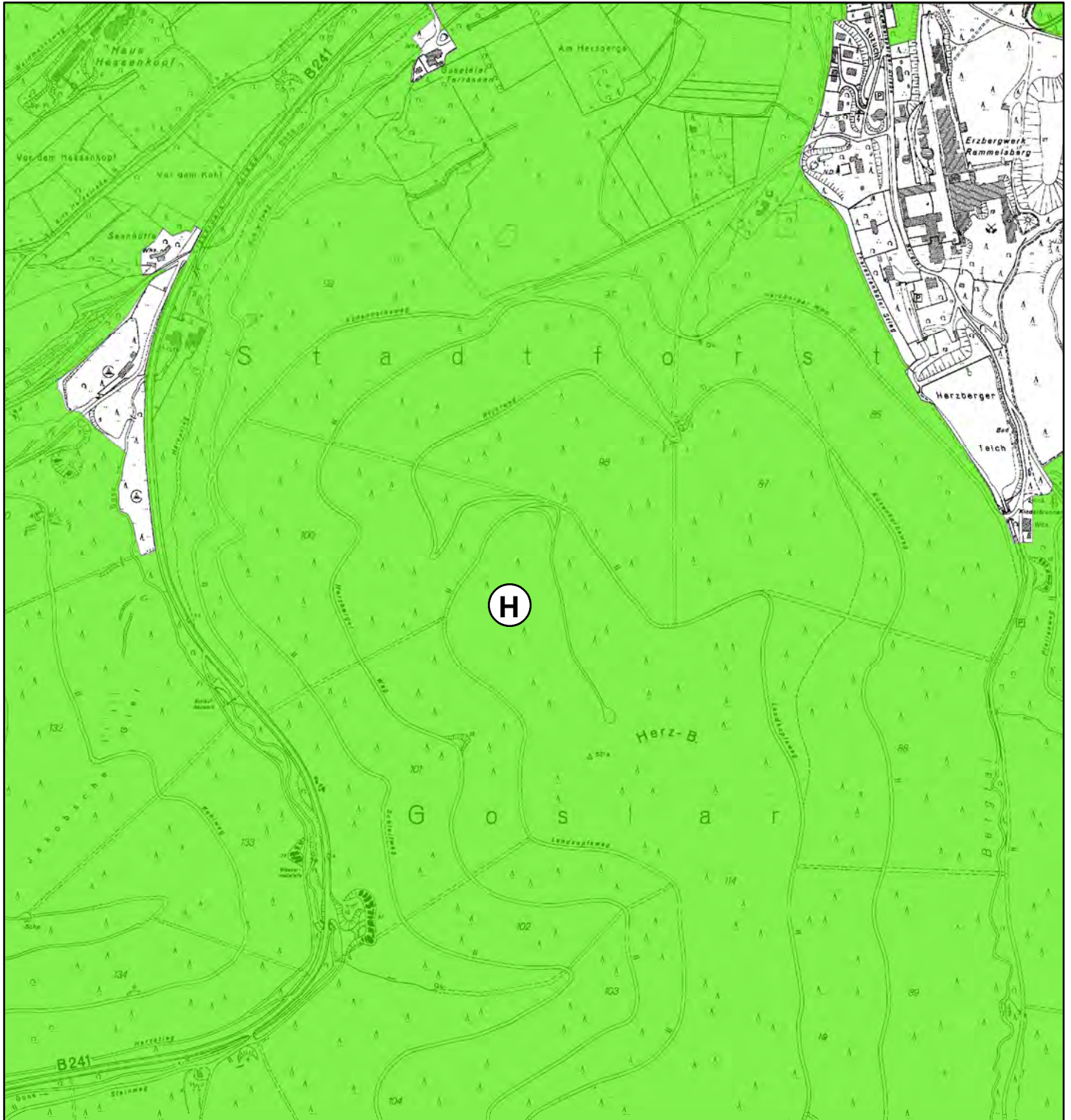
§ 3

Diese Verordnung tritt am Tage nach ihrer Verkündung im Amtsblatt Landkreis Goslar in Kraft.

Goslar, den 15.05.2023

Gez.
Dr. Alexander Saipa
Landrat








**Maßgebliche Karte im Maßstab 1:10.000
zur 11. Änderung der Verordnung über das
Landschaftsschutzgebiet "Harz (Landkreis Goslar)"
Kartengrundlage DGK 5**

1:10.000

Goslar, den 15.05.2023

**Dr. Alexander Saipa
Landrat**

Legende

- 
 LSG Harz Hauptzone
- 
 Schutzzone N
- 
 Schutzzone T

12. Änderung der Verordnung über das Landschaftsschutzgebiet „Harz (Landkreis Goslar)“

Aufgrund der §§ 14, 19 und 32 Niedersächsisches Naturschutzgesetz (NNatSchG) vom 19. Februar 2010 (Nds. GVBl. 2010, S.104) zuletzt geändert durch Artikel 2 des Gesetzes zur Änderung des Gesetzes über den Nationalpark „Niedersächsisches Wattenmeer“ und des Niedersächsischen Ausführungsgesetzes zum Bundesnaturschutzgesetz sowie zur Änderung weiterer Gesetz vom 22.9.22 (Nds. GVBl. S. 578) in Verbindung mit den §§ 22 und 26 Bundesnaturschutzgesetz (BNatSchG) vom 29.07.2009 (BGBl. I S.2542), zuletzt geändert durch Art. 3 Erstes G zur Änd. d. Elektro- u. Elektronikgeräte G, der EntsorgungsfachbetriebsVO u. de. BNatSchG vom 08.12.2022 (BGBl. I S. 2240) wird verordnet:

§ 1

Die Grenzen der Schutzzone T (Tourismus) des mit der Verordnung über das Landschaftsschutzgebiet „Harz (Landkreis Goslar)“ vom 07.12.2010 (Amtsblatt f. d. Landkreis Goslar vom 30.12.2010, S. 256), zuletzt geändert durch Verordnung vom 12.10.2018 (Nds. Ministerialblatt Nr. 35 vom 02.11.2018, S. 983 ff.), festgesetzten Landschaftsschutzgebietes werden im Bereich der Stadt Braunlage, Stadtteil St. Andreasberg („Fußgängerhängebrücke“) neu festgesetzt.

Die veränderten Grenzen ergeben sich aus § 2.

§ 2

Der für das Landschaftsschutzgebiet „Harz (Landkreis Goslar)“ vom 07.12.2010 maßgebliche Kartensatz erhält folgende Fassung:

Anhang C – Übersichtskarte im Maßstab 1:200.000 mit folgender Maßgabe:

Anhang C/11 wird ersetzt durch Anhang C/12

Anhang D – 1 Deckblatt und 160 Detailkarten im Maßstab 1:10.000 mit folgender Maßgabe:

Blatt 137 wird ersetzt durch Blatt 137/12

§ 3

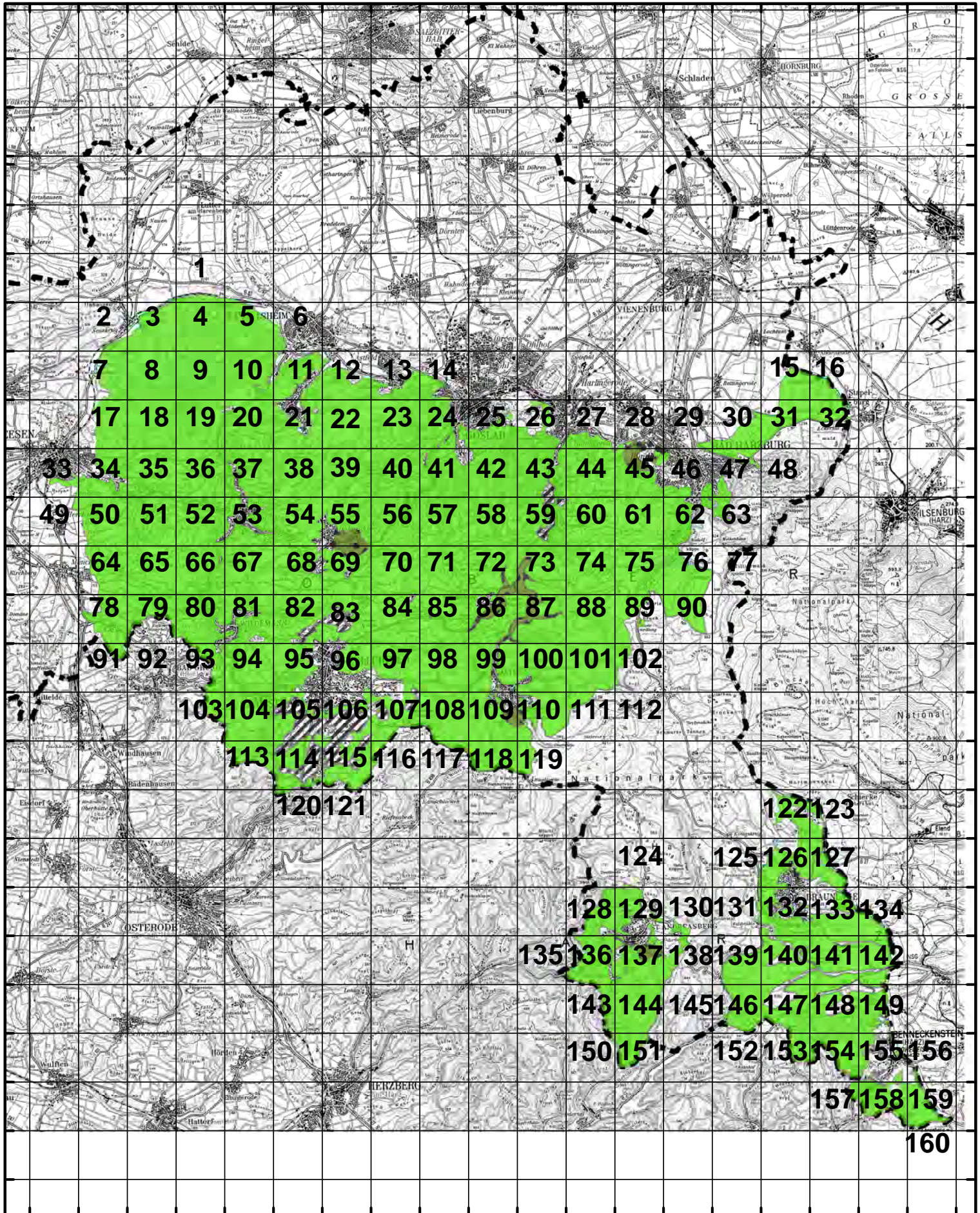
Diese Verordnung tritt am Tage nach ihrer Verkündung im Amtsblatt Landkreis Goslar in Kraft.

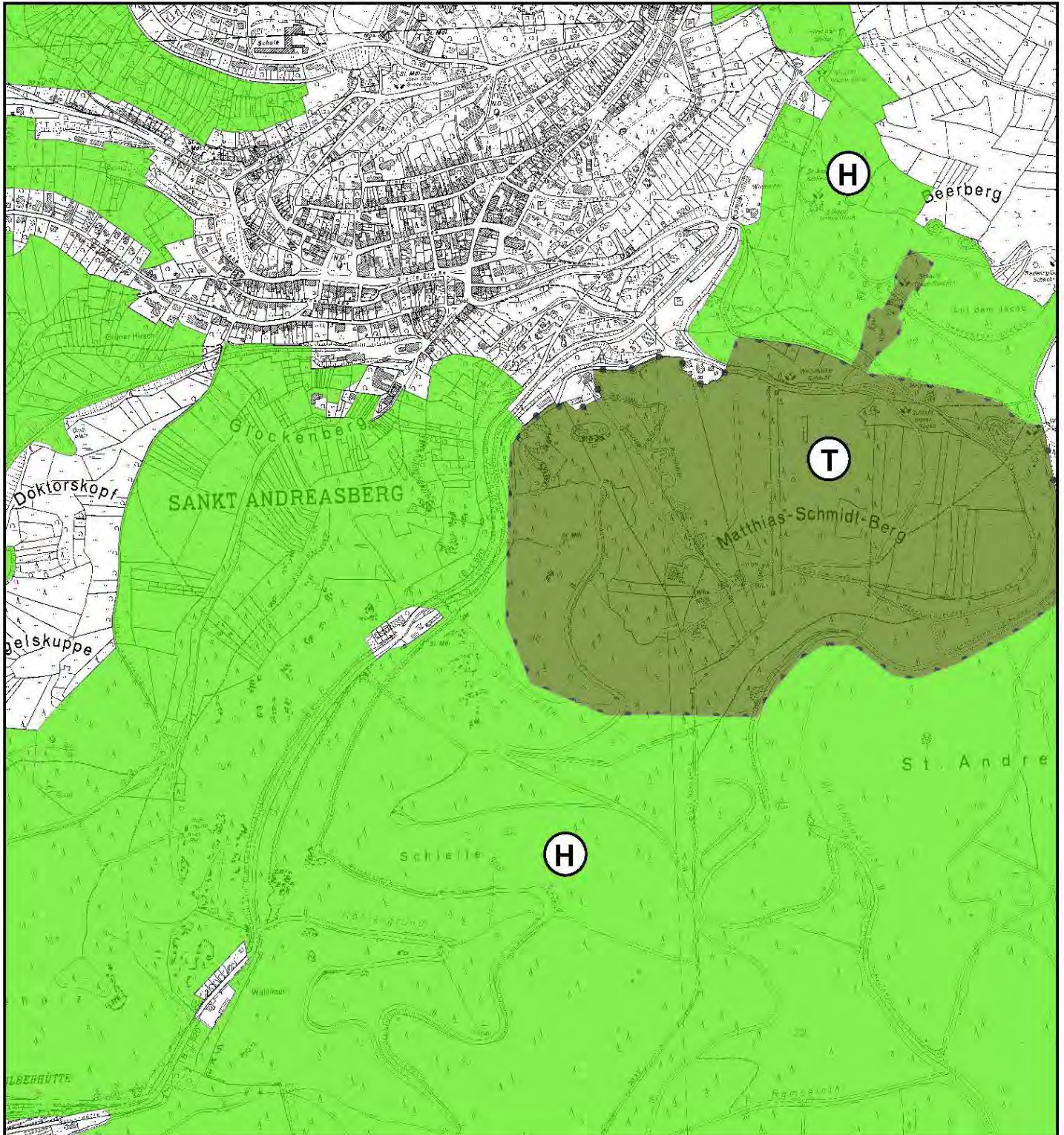
Goslar, den 15.05.2023

Gez.

Dr. Alexander Saipa

Landrat








Maßgebliche Karte im Maßstab 1:10.000
zur 12. Änderung der Verordnung über das
Landschaftsschutzgebiet "Harz (Landkreis Goslar)"
Kartengrundlage DGK 5

1:10.000

Goslar, den 15.05.2023

Dr. Alexander Saipa
Landrat

Legende

-  LSG Harz Hauptzone
-  Schutzzone N
-  Schutzzone T